



Paseo en auto antiguo



Rappel en Aguas Chiquitas



Trekking en sendero Puerta del Cielo

No deje de buscar información sobre los servicios turísticos a contratar para su estadía en nuestra página web, redes sociales y/u oficinas de información para el turista.

CIRCUITO LAS YUNGAS



Circuitos Turísticos
 Ciudad Histórica
 Las Yungas
 Sitios Turísticos



Ente Tucumán Turismo: 24 de Setiembre 484. Tucumán | Tel: (54 381) 4303644 | Casa de Tucumán en Bs As: Suipacha 140. Cap. Fed. | Tel: (54 11) 43220564



www.tucumanturismo.gov.ar

informes@tucumanturismo.gov.ar


LAS YUNGAS



Sentí Tucumán

TUCUMÁN

www.tucumanturismo.gov.ar



Anfama

Inspirarse en Raco como Atahualpa Yupanqui

Sierras con perfume campestre, inspiraron a Atahualpa Yupanqui que pasó su infancia aquí y creó zambas capaces de alabar tanta belleza.



Monasterio Cristo Rey



Cascada de Río Noque



En el Centro de Interpretación se puede conocer más sobre quien fue su escultor y podrá ver las distintas estatuas de Cristo, alrededor del mundo.

VILLA NOUGUÉS

Reserva San Pablo

El Polo y el Pato tienen escenario propio en Tapia, donde los aficionados a estos deportes disfrutan de la belleza del paisaje.

Tapia

Estancia de Tapia

Taficillo

Parque Sierra San Javier

La Sala

San Javier

Sendas: -Funicular -Puerta del Cielo

Loma Bola

San Pablo

Ex Ingenio San Pablo

YERBA BUENA

Reserva Horco Molle Jardín Botánico

S. M. DE TUCUMÁN



Reserva Natural Aguas Chiquitas

Dique Celestino Gelsi



Museo Arqueológico El Cadillal
 En el Museo Arqueológico hay mucho más para seguir aprendiendo sobre las antiguas culturas Candelaria, Ciénaga, Santa María, Tafí, Belén, Aguada y Condor Huasi, a través de las evidencias que dejaron en la región.



TAFÍ VIEJO



Reserva Horco Molle Jardín Botánico

S. M. DE TUCUMÁN



EXPERIENCIAS IMPERDIBLES



Un paseo en aerosilla




Travesía en mountain bike



Una caminata a través de la selva, por la escarpada montaña



Una aventura en kayak



Polo en Tapia



Tirolesa



Ecosendas

VIVA UN ENCUENTRO NATURAL EN LAS YUNGAS

YERBA BUENA, LO INVITA A VIVIRLA DE ESTA FORMA:



Sintiendo el aire fresco de sus calles, recorriendo su avenida principal y paseando en sus **shoppings**.



Disfrutando de gran variedad de **bares y restó** de comida regional y gourmet.



Conectando con la naturaleza y su exuberante selva, en un paseo de **mountain bike** o **trekking**.



Capturando los sonidos, colores y diseños de la naturaleza en un recorrido por la **Reserva Horco Molle**, donde entrará en contacto con animales autóctonos en su selvático hábitat natural. Además podrá recorrer el **Jardín Botánico**.



Paseando en familia en el **Parque Percy Hill** y conociendo más de 80 especies de aves en una magnífica porción de las yungas de la selva tucumana.




Conociendo nuevos amigos en un partido de **golf** y planificando el próximo encuentro.



Recorriendo **Ecosendas**, con una gran diversidad de escenarios, que van desde la selvática vegetación de las yungas hasta los pastizales de altura de las cumbres.



Disfrutar de los mejores estrenos con amigos y familia en **modernas salas de cine**.




Capilla Sagrado Corazón - Villa Nougues

VILLA NOUGUÉS, ENAMORA




En medio de un Tucumán con historia, a tan solo 29,5 km del centro de la ciudad se encuentra Villa Nougues. Ubicada a 1.350 m.s.n.m ofrece un pintoresco paisaje rodeado por la vegetación típica del lugar. Se llega a ella recorriendo los caminos del cerro San Javier entre las yungas tucumanas, rodeadas por lianas, sauces llorones, gran variedad de helechos y árboles cubiertos por las plantas trepadoras. Una exclusiva villa de fin de semana y zona de veraneo ideal a la hora de escapar de las temperaturas elevadas de la ciudad. Su capilla El Sagrado Corazón de Villa Nougues, se encuentra rodeada de pomposas hortensias que son el natural y distintivo decorado.



EN SAN JAVIER, PREPARE SU CÁMARA



A más de 1200 metros de altura, a solo 40 minutos del centro de la ciudad, el aire se torna fresco, en la vista predomina el verde selvático, la naturaleza envuelve, es toda una experiencia, aquí se comprende porque nos dicen el Jardín de la República. La vista panorámica del Gran San Miguel de Tucumán se extiende hacia el este, el norte y el sur y detrás de azules montañas el sol se esconde. A 28 metros del suelo se alza la Estatua del Cristo Bendicente, y debajo de la misma está su Centro de Interpretación.



Monasterio Cristo Rey

RACO, UN LUGAR DE ENCANTO

Villa Veraniega que cautiva por los paisajes y la verde vegetación donde Atahualpa Yupanqui se inspiró para componer, hoy sus calles tienen el nombre de sus canciones. Lugar donde podrá pasar el día recorriendo sus caminos, andando a caballo o sentarse a degustar de la gastronomía local.

EN EL SIAMBÓN SE PUEDE SABOREAR LA DULZURA ARTESANAL

Los Monjes Benedictinos, en su voto de silencio elaboran exquisitos dulces regionales, jaleas, licores, dulce de leche, miel y productos de cosmética. En el monasterio Cristo Rey se puede presenciar todos los días las misas de canto gregoriano.



EN LA CASCADA DE RÍO NOQUE, SE ESCUCHAN SONIDOS DE LA NATURALEZA EN ESTADO PURO



Un sendero lo sumergirá en la atmósfera húmeda y fresca, bordeando el curso del río. Luego de transitar 600 mts está la cascada, un salto de agua que da la bienvenida e invita a refrescarse, respirar profundo y compartir la pureza de su entorno. Así son Las Yungas.

EN EL CADILLAL, MÍRESE EN EL ESPEJO DEL CIELO

A sólo 26 kilómetros de la capital se encuentra el dique Celestino Gelsi, rodeado por el cerro Medici y las incomparables Sierras de Medina, un lugar cargado de paz, con un paisaje soñado de montañas azules y un espejo de aguas mansas.

Para los aventureros El Cadillal es una excelente opción que permite disfrutar del agua, con deportes acuáticos, paseos en lancha, canyoning, kayak, windsurf, kitesurf y pesca deportiva.

La villa turística tiene atractivos para todos los gustos y con diferentes colores de acuerdo a la época del año en que se visite. Para quienes gustan de la naturaleza y de la actividad física, el mountain bike, caminatas y las aerosillas le permiten conocer una de las panorámicas más impactantes de la provincia, también el Museo Arqueológico El Cadillal y Lagoferiantes, conforman el abanico de posibilidades para divertirse, aventurarse y vivir experiencias únicas.

Se puede disfrutar de una excelente gastronomía, de campings y merenderos en los que se puede pasar un día único acompañado de un clima ideal: ni frío ni caluroso sino muy agradable.



Ex Ingenio San Pablo

EN SAN PABLO CONOCERÁ LA INDUSTRIA AZUCARERA Y PODRÁ RECORRER LA SELVA

Visitando San Pablo, donde se alza todavía la construcción que atestigüa los inicios de la industria azucarera, el Ex Ingenio San Pablo, hoy sede de la Universidad de San Pablo T.

Reserva de San Pablo

Creada en 2016 para proteger casi 3000 hectáreas. Una porción de las yungas, de los faldeos sur de las Sierras de San Javier, que alberga montañas, ríos, y cascadas. Es el primer espacio verde de Argentina protegido y gestionado por una universidad privada: la Universidad San Pablo T (USPT).



Centro de Interpretación Arqueológico de Tafí Viejo THAAUI

TAFÍ VIEJO, LA CAPITAL MUNDIAL DEL LIMÓN



A pie del cerro se puede observar extensas plantaciones de limón y otros cítricos. Cada año se desarrolla aquí la Fiesta Nacional del Limón. También es conocida como la ciudad del ferrocarril, donde puede visitar el Museo de los Talleres Ferroviarios y descubrir su testimonio. Si desea pasar la tarde, la renovada Hostería taficeña con el Centro Arqueológico Thaaui son una excelente opción.



Puerto Argentino - El Cadillal

RESERVA NATURAL AGUAS CHIQUITAS

Para quienes gustan de la naturaleza y de la actividad física, la Reserva Natural Aguas Chiquitas es una buena opción. El sendero conduce a descubrir una imperdible cascada de 55 mts de altura. Allí también se practica rappel, un deporte con mayor adrenalina que requiere previa autorización. Se recomienda realizar el recorrido con guías habilitados.



EN ANFAMA, LA NATURALEZA ENVUELVE



Es una desafiante travesía que comienza en las yungas, dibujando senderos en las montañas, por caminos que se pueden hacer a pie o a caballo. Una senda que lo sorprenderá a cada paso, siendo parte del Sendero de Largo Recorrido que conforma la red de Ecosendas.